

# Relatório de Execução do Projeto de Implantação das placas da Região Hidrográfica dos Rios Macaé e das Ostras

Consorcio Intermunicipal Lagos São João

2019

## Objetivo

Apresentamos neste relatório informações dos serviços de Implantação das placas do Consórcio Intermunicipal para Gestão Ambiental das Bacias da Região dos Lagos, Rio São João e Zona Costeira, contratados através de Carta Convite nº 01/2019, Processo Administrativo nº 231/2018, assim como memória fotográfica das placas instaladas nos seus respectivos pontos.

## Das Instalações

Conforme cronograma indicado, no dia 29 de maio de 2019, iniciaram as instalações no Distrito de São Pedro da Serra, na Localidade de Bocaina, no **ponto 01**, localizado às margens da estrada Nemésio Schimidt, na altura da ponte sobre o Córrego Bocaina, como demonstra a memória fotográfica a seguir:



Segue demais pontos com as respectivas fotografias:


**Ponto 02 – Córrego Tapera – 02 Unidades**  
**Localizado no Distrito de São Pedro da Serra, à margem da Rua Nova Aurora ao lado da ponte sobre o córrego Tapera**




**Ponto 03 – Rio São Pedro – 02 Unidades**  
**Localizado no Distrito de São Pedro da Serra à margem da Rua Rodrigues Alves próximo a Pousada da Serra, na ponte sobre o Rio São Pedro.**



**Ponto 04 – Rio São Pedro- 02 Unidades**  
**Localizado no Distrito de São Pedro da Serra, na Praça São Pedro junto a Ponte**  
**sobre o Rio São Pedro**



**Ponto 05 – Rio São Pedro- 02 Unidades**  
**Localizado na entrada da Localidade de Benfica, próximo a Estrada Lumiar x São Pedro, ao lado da Ponte que corta o Rio São Pedro**



**Ponto 06 – Rio São Pedro- 02 Unidades**  
**Localizado na Estrada Lumiar x São Pedro, na entrada de Boa Esperança, ao lado da ponte sobre o Rio São Pedro**



**Ponto 07 – Rio Macaé- 01 Unidade**  
**Localizado na entrada da Capela de Santiago, próximo a Rodovia Friburgo x Lumiar**  
**ao lado da Ponte sobre o Rio Macaé**





**Ponto 08 – Rio Macaé- 02 Unidades**  
**Localizado na Estrada Friburgo Lumiar próximo a pousada Panorama, ao lado da**  
**ponte sobre o Rio Macaé**



**Ponto 09 – Rio Boa Esperança - 02 Unidades**  
**Localizado na estrada Friburgo x Lumiar ao lado na ponte que dá acesso a Rodovia**  
**Serra Mar, sobre o Rio Boa Esperança**




**Ponto 10 – Rio Macaé - 01 Unidade**  
**Localizado no Distrito de Lumiar na localidade do Encontro dos Rios, ao lado da**  
**Ponte que corta o Rio Macaé**



**Ponto 11 – Rio Macaé - 02 Unidades**  
**Localizado na Rodovia Serra Mar, na localidade de Santa Luzia, ao lado da ponte sobre o Rio Macaé**



**Ponto 12 – Rio Macaé - 02 Unidades**  
**Localizado próximo a rodovia Serra Mar, na localidade de Cascata, ao lado da ponte que corta o Rio Macaé**




**Ponto 13 – Rio Macaé - 01 Unidade**  
**Localizada à margem da Rodovia Serra Mar na Altura do ponto de visão da**  
**Cachoeira da Fumaça**



**Ponto 14 – Rio Macaé - 01 Unidade**  
**Localizado próximo a Rodovia Serra Mar na entrada da Localidade de São Romão, ao lado da ponte sobre o Rio Macaé**



**Ponto 15 – Divisão de Regiões Hidrográficas Rios Macaé e das Ostras x Lagos São João - 02 Unidades**  
**Localizado às margens da Rodovia Serra Mar, próximo a localidade do Pai João em Casimiro de Abreu**






**Ponto 16 – Divisão de Regiões Hidrográficas Rios Macaé e das Ostras x Rio Dois Rios  
02 Unidades  
Localizado às Margens da Rodovia Friburgo x Lumiar próximo ao Restaurante  
Empório do Mimo**



**Ponto 17 – Córrego São Tiago - 02 Unidades**  
**Localizado às margens da Rodovia Friburgo x Lumiar ao lado da ponte sobre o**  
**córrego Santiago**



**Ponto 18 – Rio Macaé - 02 Unidades**  
**Localizado na RJ 162 na localidade de Bicuda Pequena ao lado da Estação de**  
**captação de água da Cedae**



**Ponto 19 – Rio Macaé - 02 Unidades**  
**Localizado na RJ 168 próximo ao Distrito de Córrego do Ouro no Município de Macaé**  
**ao lado da ponte sobre o Rio Macaé**



**Ponto 20 – Rio Macaé - 02 Unidades  
Localizado às margens da BR 101**

**AGUARDANDO AUTORIZAÇÃO DA CONCESSIONÁRIA ARTERIS PARA INSTALAÇÃO.**

**Ponto 21 – Rio Macaé - 02 Unidades  
Localizado na Rodovia Linha Azul, no Município de Macaé, ao Lado da Ponte sobre o  
Rio Macaé**



## **Informações gerais**

O processo de fabricação e instalação das placas seguiu o projeto básico e o termo de referência constante no edital de contratação do Consórcio Lagos São João em relação ao material e localização dos pontos de instalação.

Não nos responsabilizamos por danos às placas após a instalação, quando se tratar de vandalismo ou furto entre outros acontecimentos, deixando claro que a garantia é sobre a qualidade exigida dos produtos.

## **Agradecimentos**

Prezados Senhores,

É com grande satisfação que toda a equipe Acesstran agradece pela confiança, apoio e parceria firmada, e que, sem dúvida, foi primordial para o sucesso alcançado na execução deste projeto. Colocamo-nos à disposição, e lembramos que nosso objetivo sempre será oferecer produtos e serviços de qualidade com preços competitivos gerando melhor custo benefício aos nossos clientes.

Atenciosamente,

**Acesstran - Sinalização e Serviços Eireli ME**  
**CREA/RJ 2015291105**

Bom Jardim, 04 de Junho de 2019.



*Augusto D. Pereira*

*Diretor Administrativo*

*acesstran Sinalização e Serviços Eireli*



*Paulo Roberto Neves*

*Diretor Operacional*

*Acesstran Sinalização e Serviços Eireli*