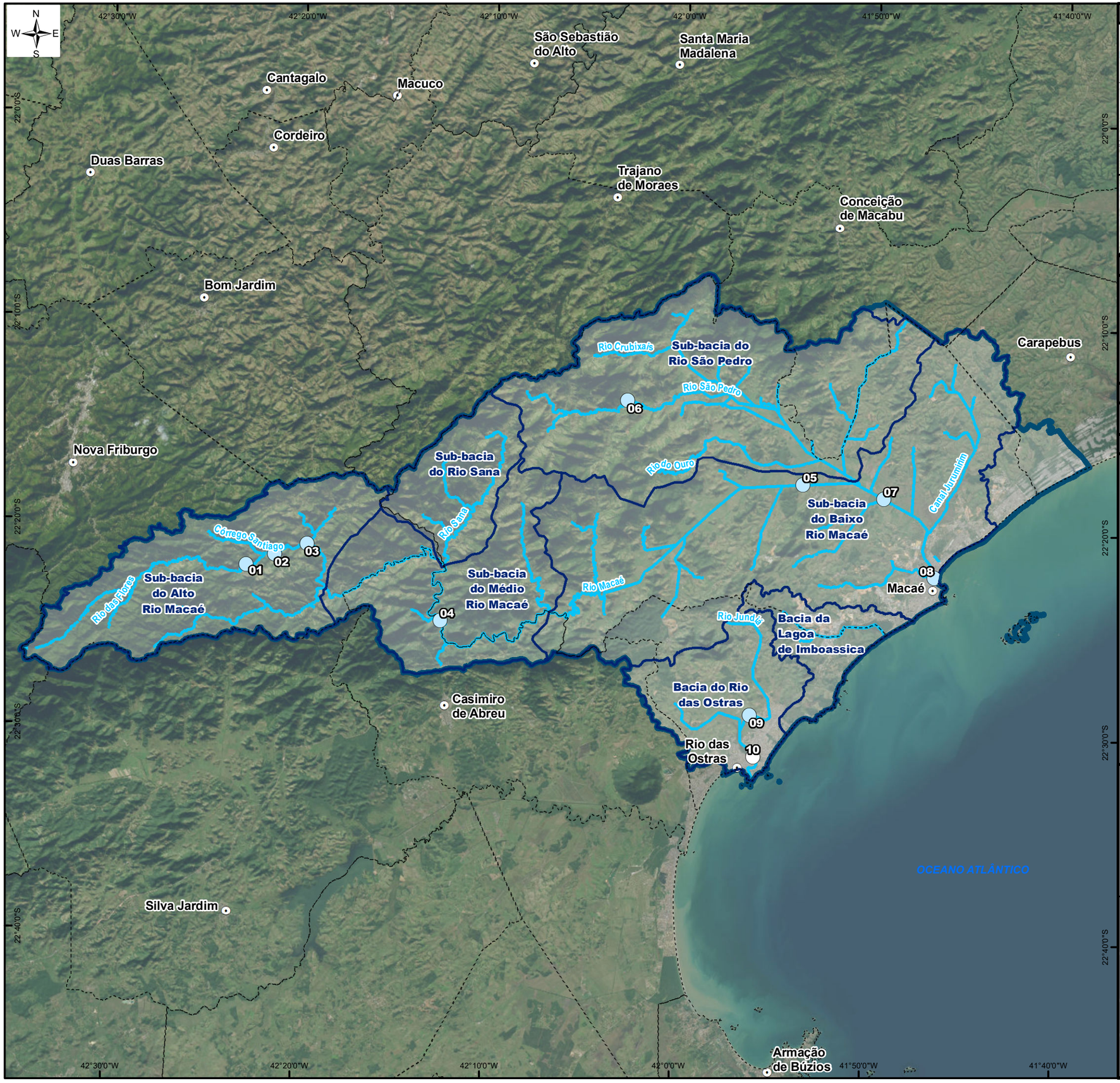

ÁREA DE ESTUDO

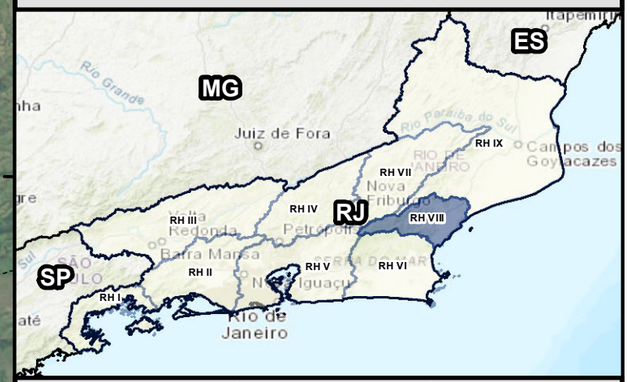

REFERÊNCIAS CARTOGRÁFICAS

- Limite Municipal: Projeto RJ25 Esc. 1:25.000 - INEA,2019.
- Sede dos Municipios: IBGE,2021 - Escala: 1:50.000
- Região Hidrográfica VIII (MPRJ) e Limite das Bacias e Sub-bacias: Macaé-Ostras: SIGA Macaé e das Ostras.
- Trecho de drenagem: Projeto RJ25 Esc. 1:25.000 - IBGE,2018.
- Regiões Hidrográficas do Rio de Janeiro, Escala: 1:50.000 - INEA,2021.

INFORMAÇÕES CARTOGRÁFICAS

Sistema de Coordenadas Geográficas
Datum: SIRGAS 2000

LEGENDA

Pontos Amostrais - Sólidos Dissolvidos Totais (mg/L)

Classes de Enquadramento:

- Águas Doces-Classe 1
- Sem classificação para Águas salobras
- Sede dos municípios
- Trecho de drenagem
- Sub-bacias Hidrográficas
- Região Hidrográfica VIII - Macaé Rio das Ostras
- Limite Municipal

GOVERNO DO ESTADO RIO DE JANEIRO · SEAS Secretaria de Estado do Ambiente e Sustentabilidade · inea instituto estadual do ambiente · FUNDRHI

Entidade Delegatária: COMITÊ DE BACIA DO RIO MACAÉ · CONSÓRCIO INTERMUNICIPAL LAGOS SÃO JOÃO

Entidade Executora: CENTRO DE BIOLOGIA EXPERIMENTAL OCEANUS

Projeto:
MONITORAMENTO AMBIENTAL COM ÊNFASE NA GESTÃO DE RECURSOS HÍDRICOS NA RH-VIII
Contrato: CILSJ 04/2023

Título:
RESULTADOS DO PARÂMETRO
SÓLIDOS DISSOLVIDOS TOTAIS (mg/L)
1° CAMPANHA

Escala gráfica: 0 2,5 5 10 Km

Escala numérica: 1:350.000

Data	Número	Revisão	Formato do Papel
Junho, 2023	Mapa 7	00	A3

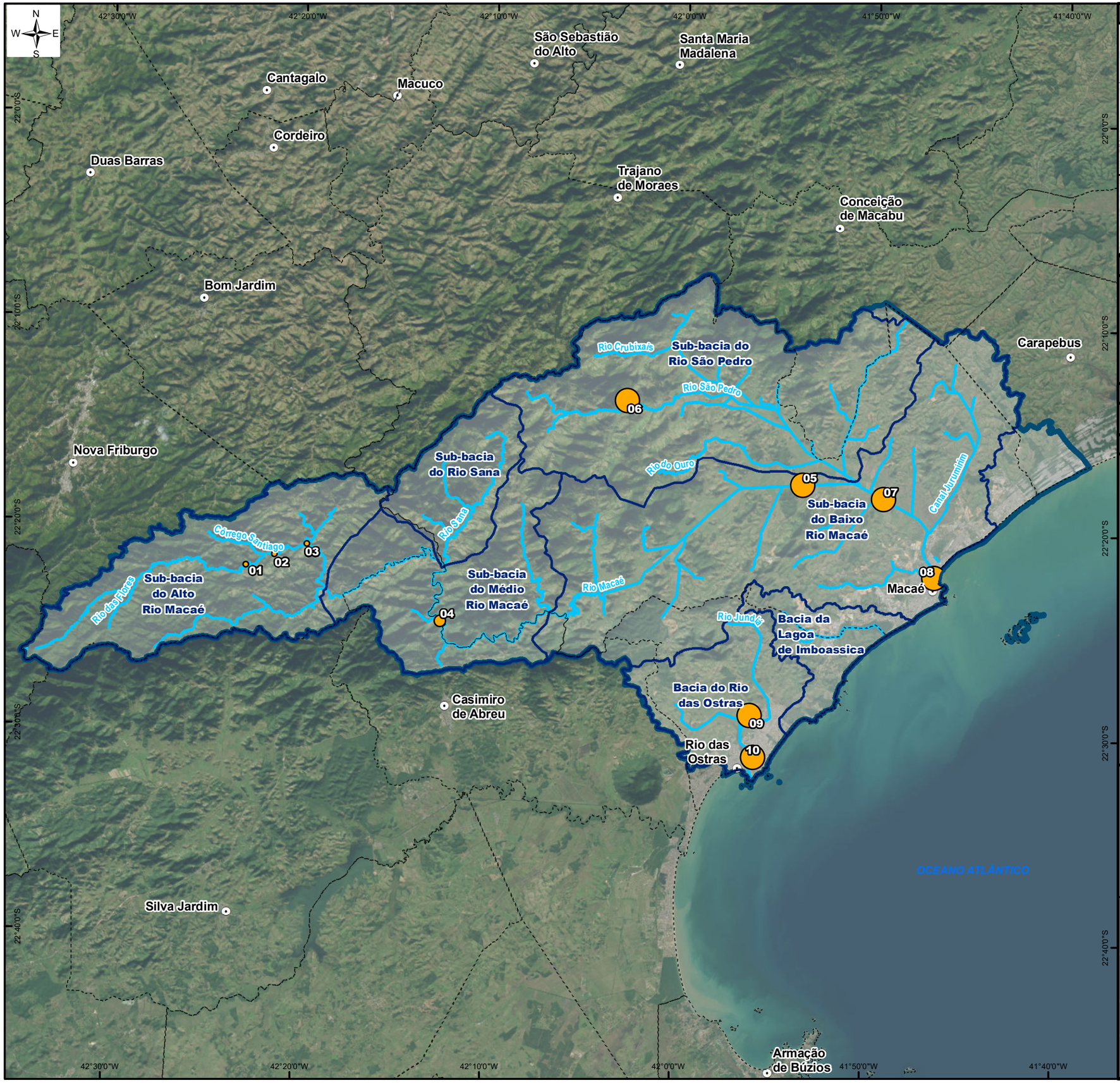

ÁREA DE ESTUDO

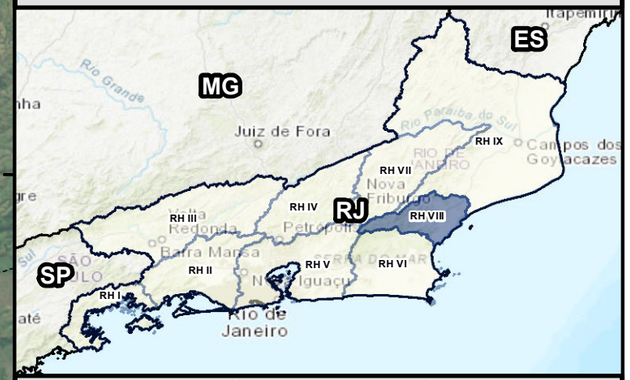

REFERÊNCIAS CARTOGRÁFICAS

- Limite Municipal: Projeto RJ25 Esc. 1:25.000 - INEA,2019.
- Sede dos Municipios: IBGE,2021 - Escala: 1:50.000
- Região Hidrográfica VIII (MPRJ) e Limite das Bacias e Sub-bacias: Macaé-Ostras: SIGA Macaé e das Ostras.
- Trecho de drenagem: Projeto RJ25 Esc. 1:25.000 - IBGE,2018.
- Regiões Hidrográficas do Rio de Janeiro, Escala: 1:50.000 - INEA,2021.

INFORMAÇÕES CARTOGRÁFICAS

Sistema de Coordenadas Geográficas
Datum: SIRGAS 2000

LEGENDA

Pontos Amostrais - Temperatura (°C)

- 14,09 - 16,00
- 16,01 - 18,00
- 18,01 - 20,00
- 20,01 - 22,80

- Sede dos municípios
- Trecho de drenagem
- Sub-bacias Hidrográficas
- Região Hidrográfica VIII - Macaé Rio das Ostras
- Limite Municipal

GOVERNO DO ESTADO RIO DE JANEIRO · SEAS Secretaria de Estado do Ambiente e Sustentabilidade · inea instituto estadual do ambiente · FUNDRHI

Entidade Delegatária: COMITÊ DE BACIA DO RIO MACAÉ · CONSÓRCIO INTERMUNICIPAL LAGOS SÃO JOÃO

Entidade Executora: CENTRO DE BIOLOGIA EXPERIMENTAL OCEANUS

Projeto:
MONITORAMENTO AMBIENTAL COM ÊNFASE NA GESTÃO DE RECURSOS HÍDRICOS NA RH-VIII
Contrato: CILSJ 04/2023

Título:
RESULTADOS DO PARÂMETRO TEMPERATURA (°C)
1° CAMPANHA

Escala gráfica: 0 2,5 5 10 Km

Escala numérica: 1:350.000

Data	Número	Revisão	Formato do Papel
Junho, 2023	Mapa 10	00	A3

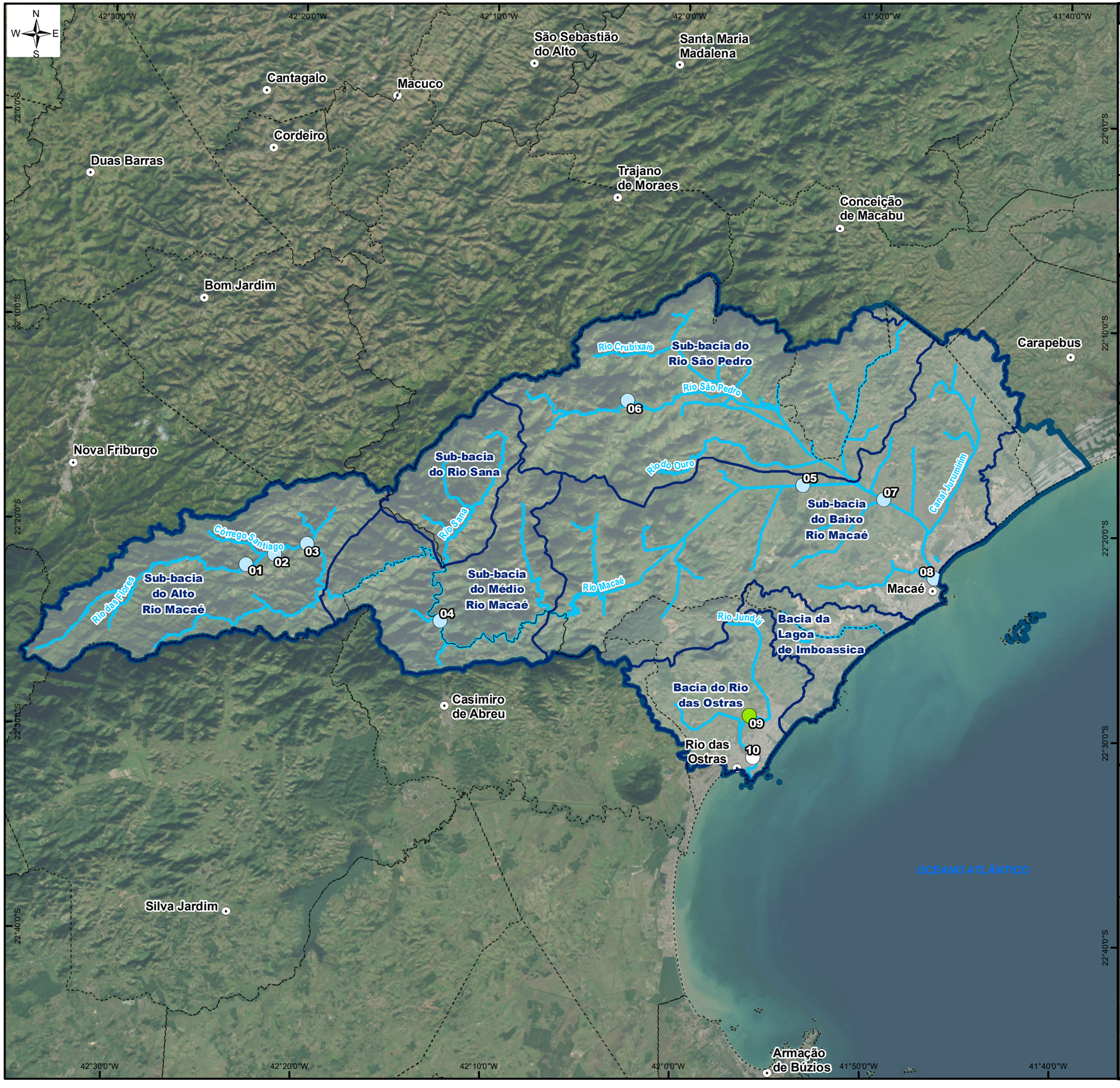

ÁREA DE ESTUDO

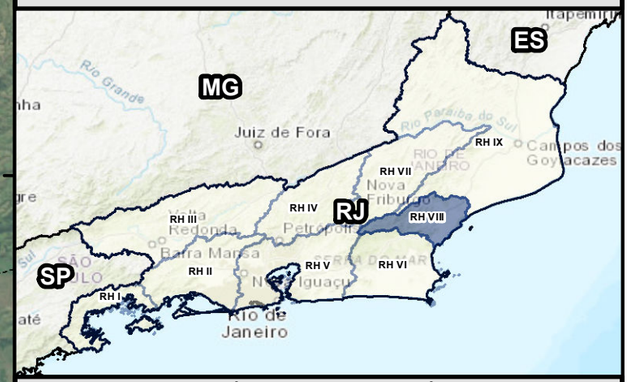

REFERÊNCIAS CARTOGRÁFICAS

- Limite Municipal: Projeto RJ25 Esc. 1:25.000 - INEA,2019.
- Sede dos Municipios: IBGE,2021 - Escala: 1:50.000
- Região Hidrográfica VIII (MPRJ) e Limite das Bacias e Sub-bacias: Macaé-Ostras: SIGA Macaé e das Ostras.
- Trecho de drenagem: Projeto RJ25 Esc. 1:25.000 - IBGE,2018.
- Regiões Hidrográficas do Rio de Janeiro, Escala: 1:50.000 - INEA,2021.

INFORMAÇÕES CARTOGRÁFICAS

Sistema de Coordenadas Geográficas
Datum: SIRGAS 2000

LEGENDA

Pontos Amostrais - Turbidez (NTU)

Classes de Enquadramento

- Águas Doces-Classe 1
- Águas Doces-Classe 2
- Sem classificação para Águas salobras

- Sede dos municípios
- Trecho de drenagem
- Sub-bacias Hidrográficas
- Região Hidrográfica VIII - Macaé Rio das Ostras
- Limite Municipal

GOVERNO DO ESTADO RIO DE JANEIRO
SEAS Secretaria de Estado do Ambiente e Sustentabilidade
inea instituto estadual do ambiente
FUNDRHI

Entidade Delegatária:
COMITÊ DE BACIA DO RIO MACAÉ
CONSÓRCIO INTERMUNICIPAL LAGOS SÃO JOÃO

Entidade Executora:
CENTRO DE BIOLOGIA EXPERIMENTAL OCEANUS

Projeto:
MONITORAMENTO AMBIENTAL COM ÊNFASE NA GESTÃO DE RECURSOS HÍDRICOS NA RH-VIII
Contrato: CILSJ 04/2023

Título:
RESULTADOS DO PARÂMETRO TURBIDEZ (NTU)
1° CAMPANHA

Escala gráfica: 0 2,5 5 10 Km

Escala numérica: 1:350.000

Data	Número	Revisão	Formato do Papel
Junho, 2023	Mapa 11	00	A3

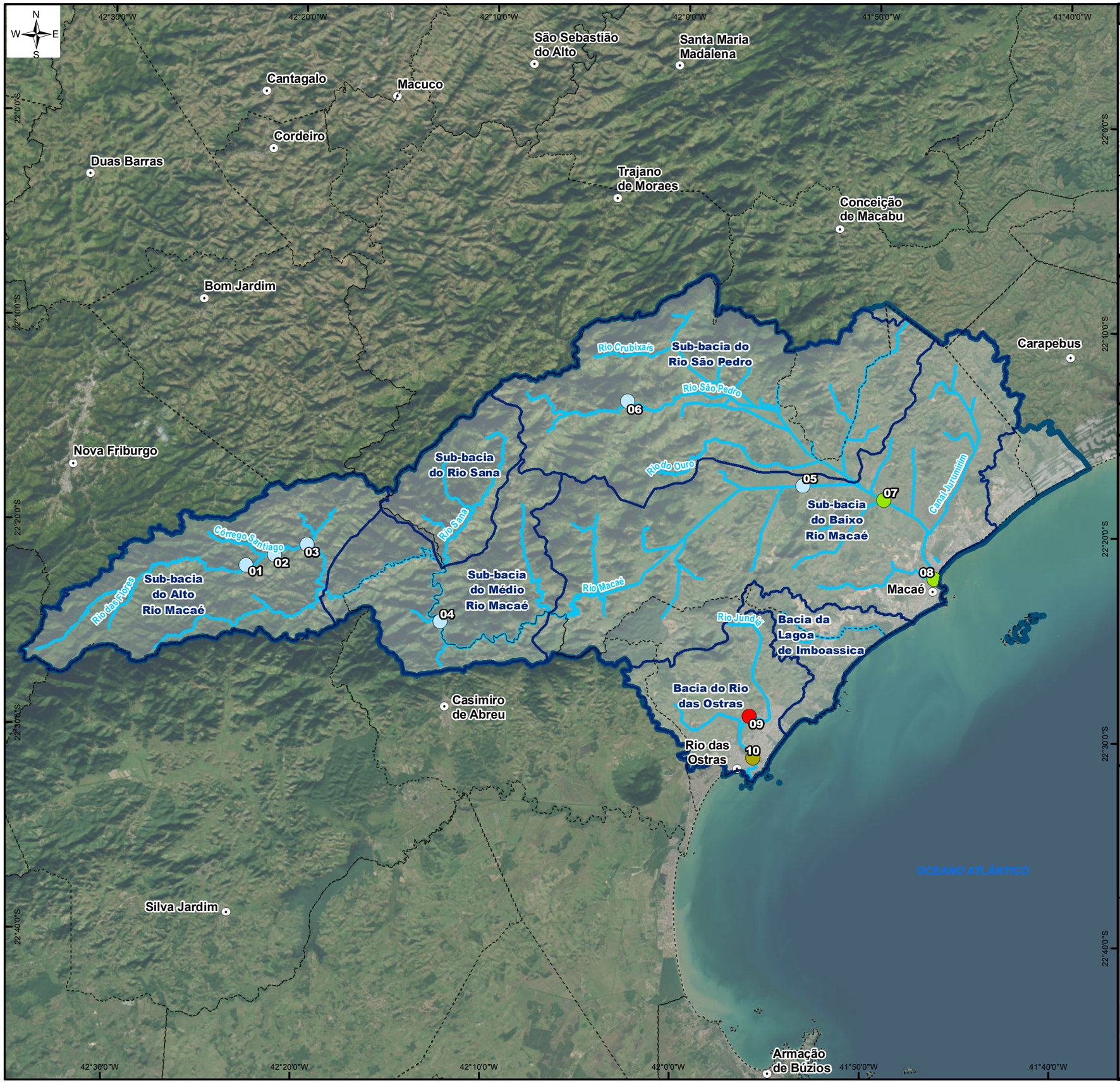

ÁREA DE ESTUDO

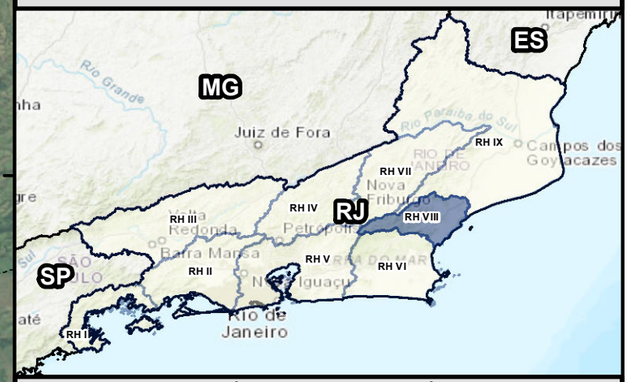

REFERÊNCIAS CARTOGRÁFICAS

- Limite Municipal: Projeto RJ25 Esc. 1:25.000 - INEA,2019.
- Sede dos Municipios: IBGE,2021 - Escala: 1:50.000
- Região Hidrográfica VIII (MPRJ) e Limite das Bacias e Sub-bacias: Macaé-Ostras: SIGA Macaé e das Ostras.
- Trecho de drenagem: Projeto RJ25 Esc. 1:25.000 - IBGE,2018.
- Regiões Hidrográficas do Rio de Janeiro, Escala: 1:50.000 - INEA,2021.

INFORMAÇÕES CARTOGRÁFICAS

Sistema de Coordenadas Geográficas
Datum: SIRGAS 2000

LEGENDA

Pontos Amostrais - Oxigênio dissolvido (mg/L)

- Águas Doces-Classe 1
- Águas Doces-Classe 2
- Águas Doces-Classe 4
- Águas Salobras-Classe 3

- Sede dos municípios
- Trecho de drenagem
- Sub-bacias Hidrográficas
- Região Hidrográfica VIII - Macaé Rio das Ostras
- Limite Municipal

GOVERNO DO ESTADO RIO DE JANEIRO
SEAS Secretaria de Estado do Ambiente e Sustentabilidade
inea instituto estadual do ambiente
FUNDRHI

Entidade Delegatária:
COMITÊ DE BACIA DO RIO MACAÉ
CONSÓRCIO INTERMUNICIPAL LAGOS SÃO JOÃO

Entidade Executora:
CENTRO DE BIOLOGIA EXPERIMENTAL OCEANUS

Projeto:
MONITORAMENTO AMBIENTAL COM ÊNFASE NA GESTÃO DE RECURSOS HÍDRICOS NA RH-VIII
Contrato: CILSJ 04/2023

Título:
RESULTADOS DO PARÂMETRO OXIGÊNIO DISSOLVIDO (mg/L)
1° CAMPANHA

Escala gráfica: 0 2,5 5 10 Km

Escala numérica 1:350.000

Data	Número	Revisão	Formato do Papel
Junho, 2023	Mapa 15	00	A3

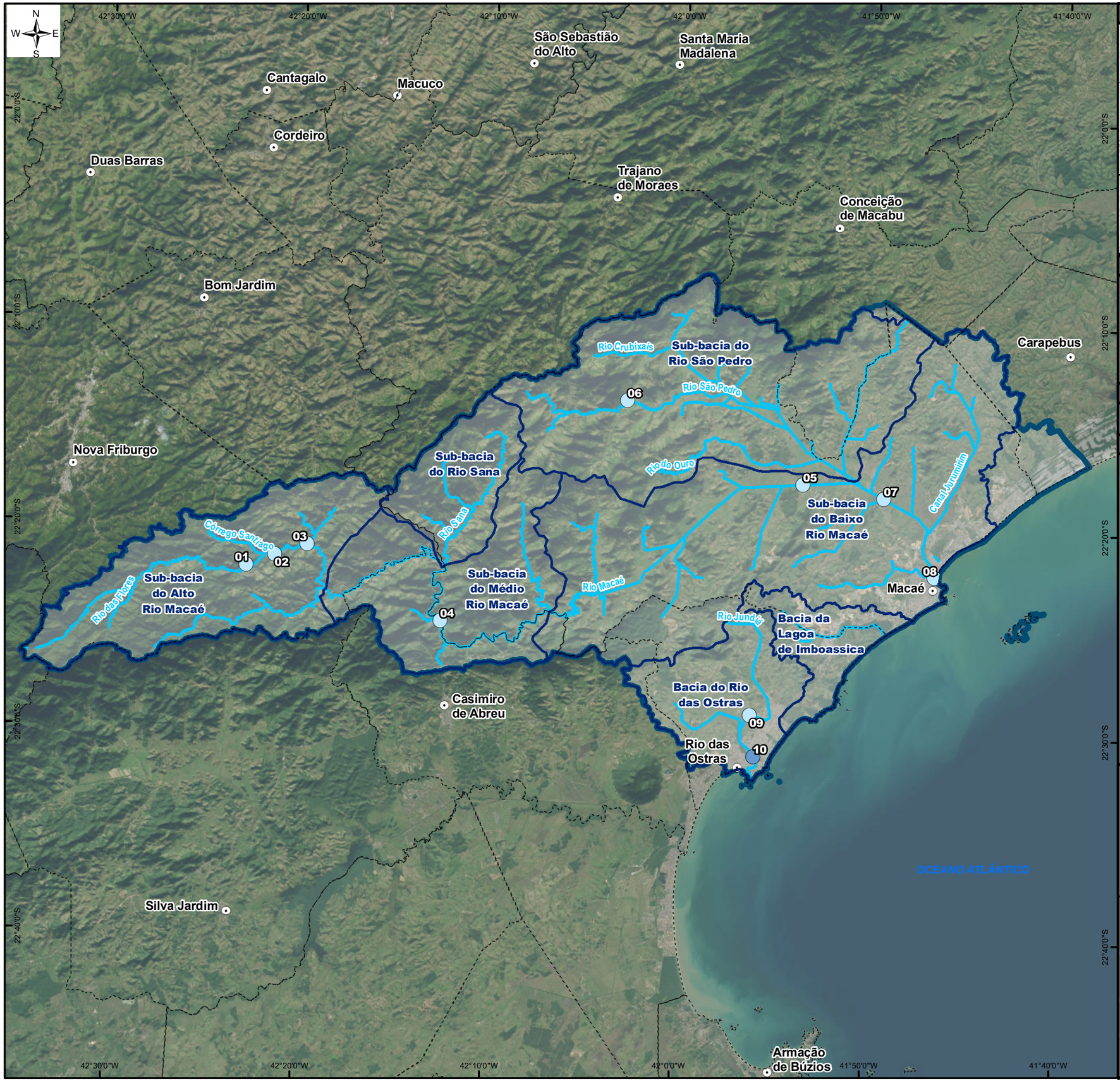

ÁREA DE ESTUDO

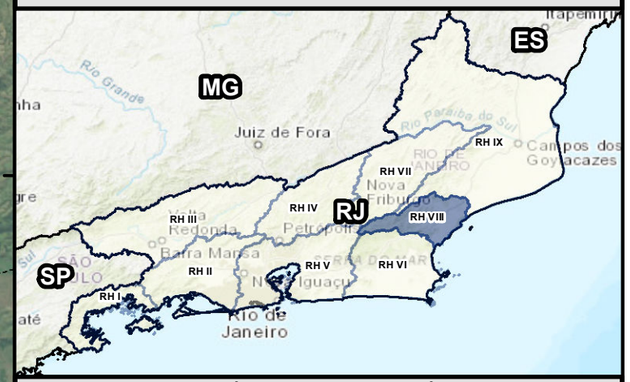

REFERÊNCIAS CARTOGRÁFICAS

- Limite Municipal: Projeto RJ25 Esc. 1:25.000 - INEA,2019.
- Sede dos Municipios: IBGE,2021 - Escala: 1:50.000
- Região Hidrográfica VIII (MPRJ) e Limite das Bacias e Sub-bacias: Macaé-Ostras: SIGA Macaé e das Ostras.
- Trecho de drenagem: Projeto RJ25 Esc. 1:25.000 - IBGE,2018.
- Regiões Hidrográficas do Rio de Janeiro, Escala: 1:50.000 - INEA,2021.

INFORMAÇÕES CARTOGRÁFICAS

Sistema de Coordenadas Geográficas
Datum: SIRGAS 2000

LEGENDA

Pontos Amostrais - Cloro total (mg/L)

Classes de Enquadramento:

- Águas Doces-Classe 1
- Águas Salobras-Classe 1

- Sede dos municípios
- Trecho de drenagem
- Sub-bacias Hidrográficas
- Região Hidrográfica VIII - Macaé Rio das Ostras
- Limite Municipal

GOVERNO DO ESTADO RIO DE JANEIRO
SEAS Secretaria de Estado do Ambiente e Sustentabilidade
inea instituto estadual do ambiente
FUNDRHI

Entidade Delegatária:
COMITÊ DE BACIA DO RIO MACAÉ
CONSÓRCIO INTERMUNICIPAL LAGOS SÃO JOÃO

Entidade Executora:
CENTRO DE BIOLOGIA EXPERIMENTAL OCEANUS

Projeto:
MONITORAMENTO AMBIENTAL COM ÊNFASE NA GESTÃO DE RECURSOS HÍDRICOS NA RH-VIII
Contrato: CILSJ 04/2023

Título:
RESULTADOS DO PARÂMETRO
CLORO TOTAL (mg/L)
1° CAMPANHA

Escala gráfica: 0 2,5 5 10 Km

Escala numérica 1:350.000

Data	Número	Revisão	Formato do Papel
Junho, 2023	Mapa 12	00	A3

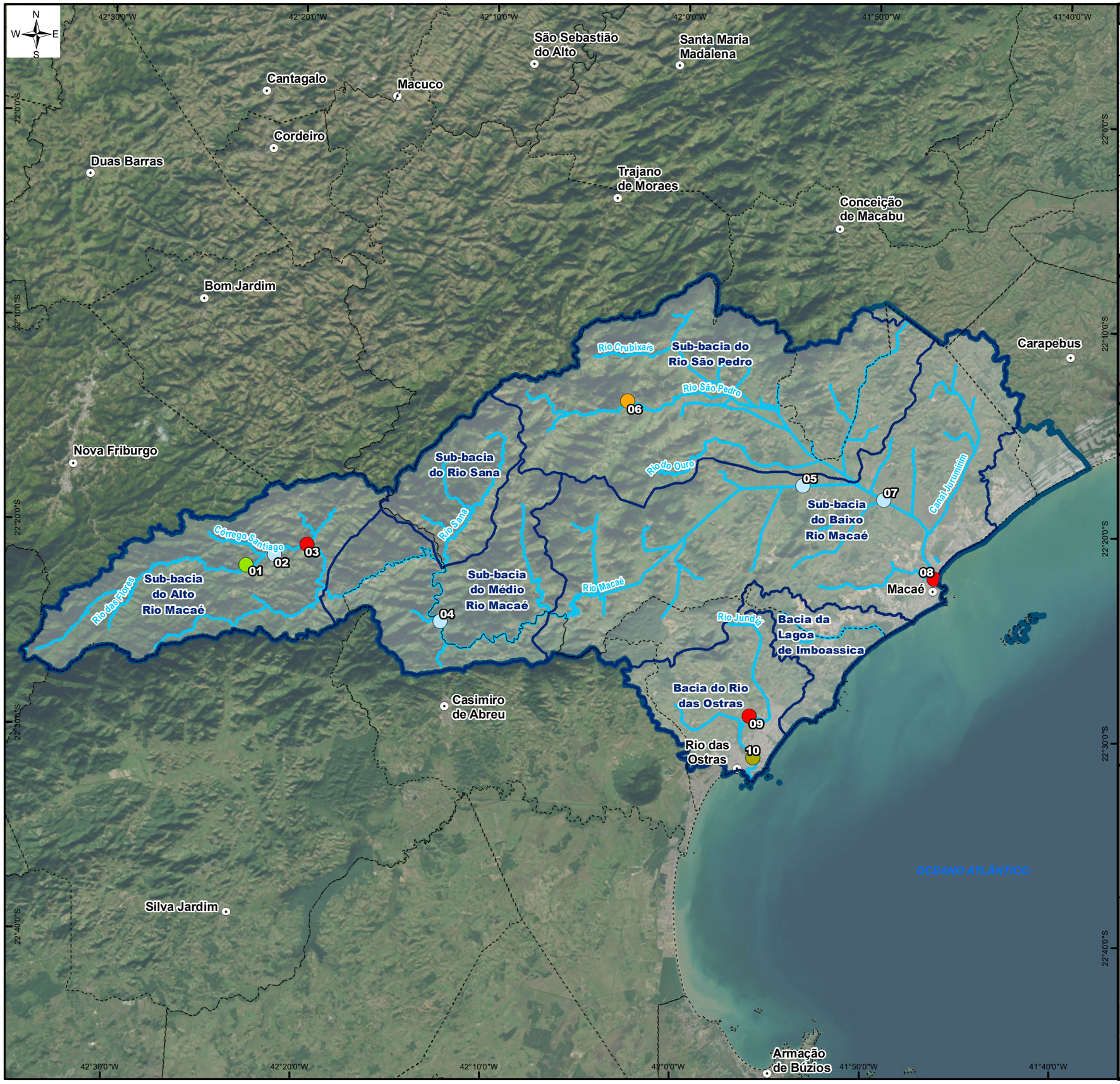

ÁREA DE ESTUDO

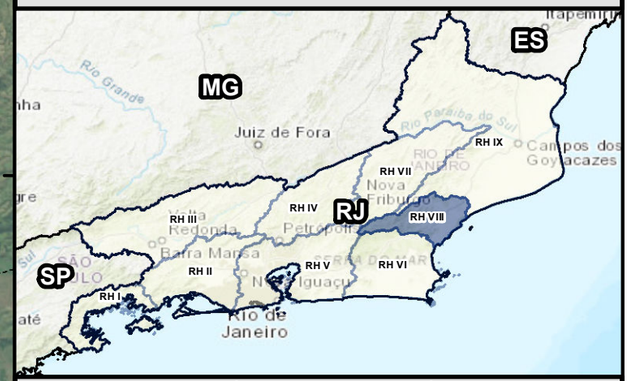

REFERÊNCIAS CARTOGRÁFICAS

- Limite Municipal: Projeto RJ25 Esc. 1:25.000 - INEA,2019.
- Sede dos Municipios: IBGE,2021 - Escala: 1:50.000
- Região Hidrográfica VIII (MPRJ) e Limite das Bacias e Sub-bacias: Macaé-Ostras: SIGA Macaé e das Ostras.
- Trecho de drenagem: Projeto RJ25 Esc. 1:25.000 - IBGE,2018.
- Regiões Hidrográficas do Rio de Janeiro, Escala: 1:50.000 - INEA,2021.

INFORMAÇÕES CARTOGRÁFICAS

Sistema de Coordenadas Geográficas
Datum: SIRGAS 2000

LEGENDA

Pontos Amostrais - Coliformes termotolerantes (NMP/100 mL)

- Águas Doces-Classe 1
- Águas Doces-Classe 2
- Águas Doces-Classe 3
- Águas Doces-Classe 4
- Águas Salobras-Classe 3

- Sede dos municípios
- Trecho de drenagem
- Sub-bacias Hidrográficas
- Região Hidrográfica VIII - Macaé Rio das Ostras
- Limite Municipal

GOVERNO DO ESTADO RIO DE JANEIRO
SEAS Secretaria de Estado do Ambiente e Sustentabilidade
inea instituto estadual do ambiente
FUNDRHI

Entidade Delegatária:
COMITÊ DE BACIA DO RIO MACAÉ
CONSÓRCIO INTERMUNICIPAL LAGOS SÃO JOÃO

Entidade Executora:
CENTRO DE BIOLOGIA EXPERIMENTAL OCEANUS

Projeto:
MONITORAMENTO AMBIENTAL COM ÊNFASE NA GESTÃO DE RECURSOS HÍDRICOS NA RH-VIII
Contrato: CILSJ 04/2023

Título:
RESULTADOS DO PARÂMETRO COLIFORMES TERMOTOLERANTES (NMP/100 mL)
1° CAMPANHA

Escala gráfica: 0 2,5 5 10 Km

Escala numérica 1:350.000

Data	Número	Revisão	Formato do Papel
Junho, 2023	Mapa 9	00	A3

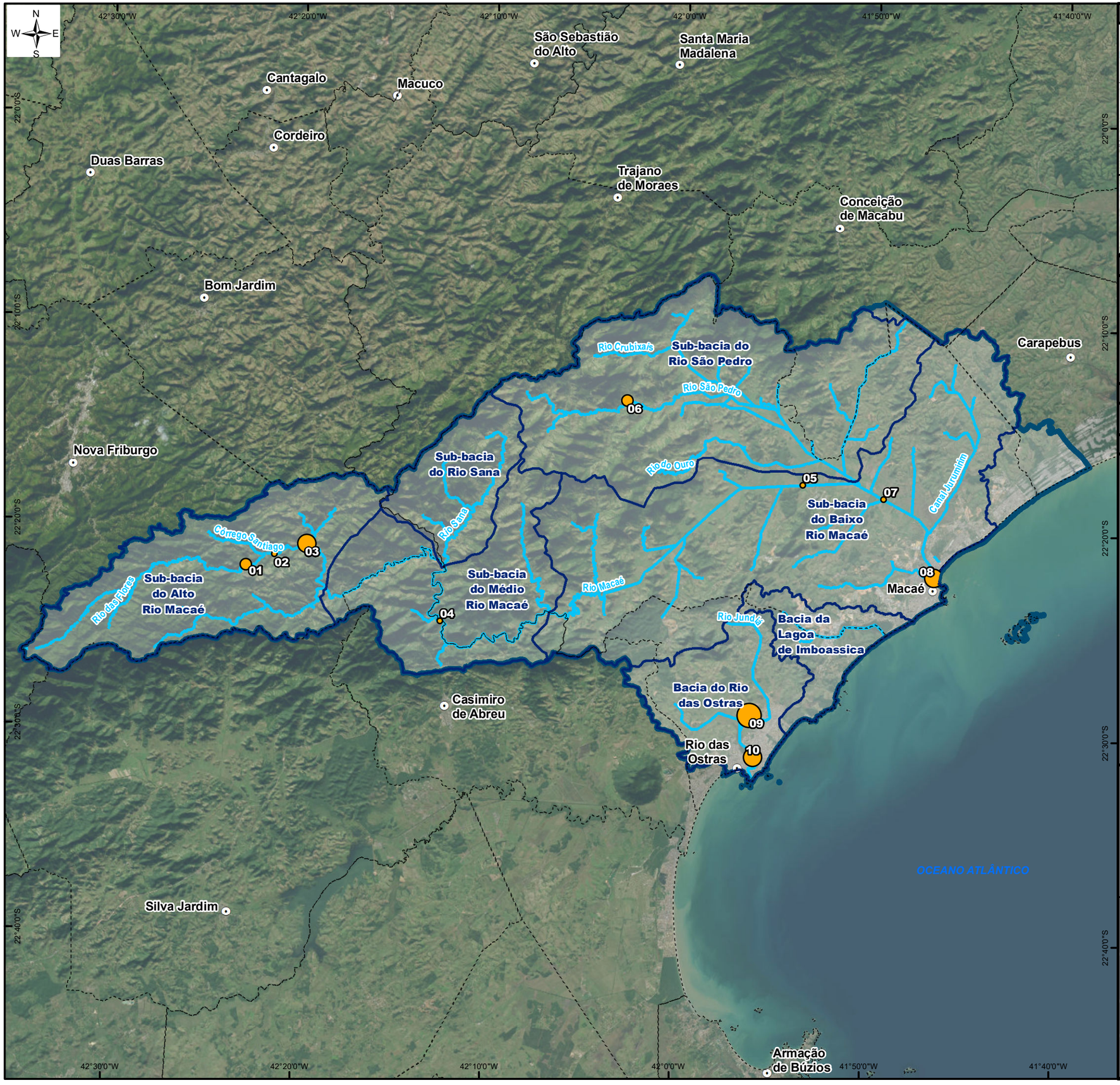

ÁREA DE ESTUDO

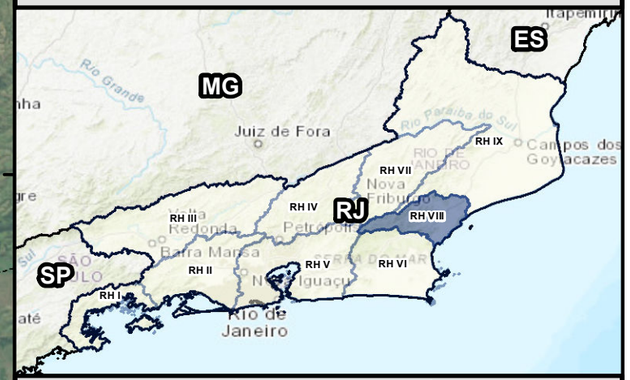

REFERÊNCIAS CARTOGRÁFICAS

- Limite Municipal: Projeto RJ25 Esc. 1:25.000 - INEA,2019.
- Sede dos Municipios: IBGE,2021 - Escala: 1:50.000
- Região Hidrográfica VIII (MPRJ) e Limite das Bacias e Sub-bacias: Macaé-Ostras: SIGA Macaé e das Ostras.
- Trecho de drenagem: Projeto RJ25 Esc. 1:25.000 - IBGE,2018.
- Regiões Hidrográficas do Rio de Janeiro, Escala: 1:50.000 - INEA,2021.

INFORMAÇÕES CARTOGRÁFICAS

Sistema de Coordenadas Geográficas
Datum: SIRGAS 2000

LEGENDA

Pontos Amostrais - Coliformes totais (NMP/100 mL)

- 1,00 - 100,00
- 100,01 - 2500,00
- 2500,01 - 16000,00
- 16000,01 - 24196,00

- Sede dos municípios
- Trecho de drenagem
- Sub-bacias Hidrográficas
- Região Hidrográfica VIII - Macaé Rio das Ostras
- Limite Municipal

GOVERNO DO ESTADO RIO DE JANEIRO · SEAS Secretaria de Estado do Ambiente e Sustentabilidade · inea instituto estadual do ambiente · FUNDRHI

Entidade Delegatária: COMITÊ DE BACIA DO RIO MACAÉ · CONSÓRCIO INTERMUNICIPAL LAGOS SÃO JOÃO

Entidade Executora: CENTRO DE BIOLOGIA EXPERIMENTAL OCEANUS

Projeto:
MONITORAMENTO AMBIENTAL COM ÊNFASE NA GESTÃO DE RECURSOS HÍDRICOS NA RH-VIII
Contrato: CILSJ 04/2023

Título:
RESULTADOS DO PARÂMETRO COLIFORMES TOTAIS (NMP/100 mL)
1° CAMPANHA

Escala gráfica: 0 2,5 5 10 Km

Escala numérica: 1:350.000

Data	Número	Revisão	Formato do Papel
Junho, 2023	Mapa 8	00	A3

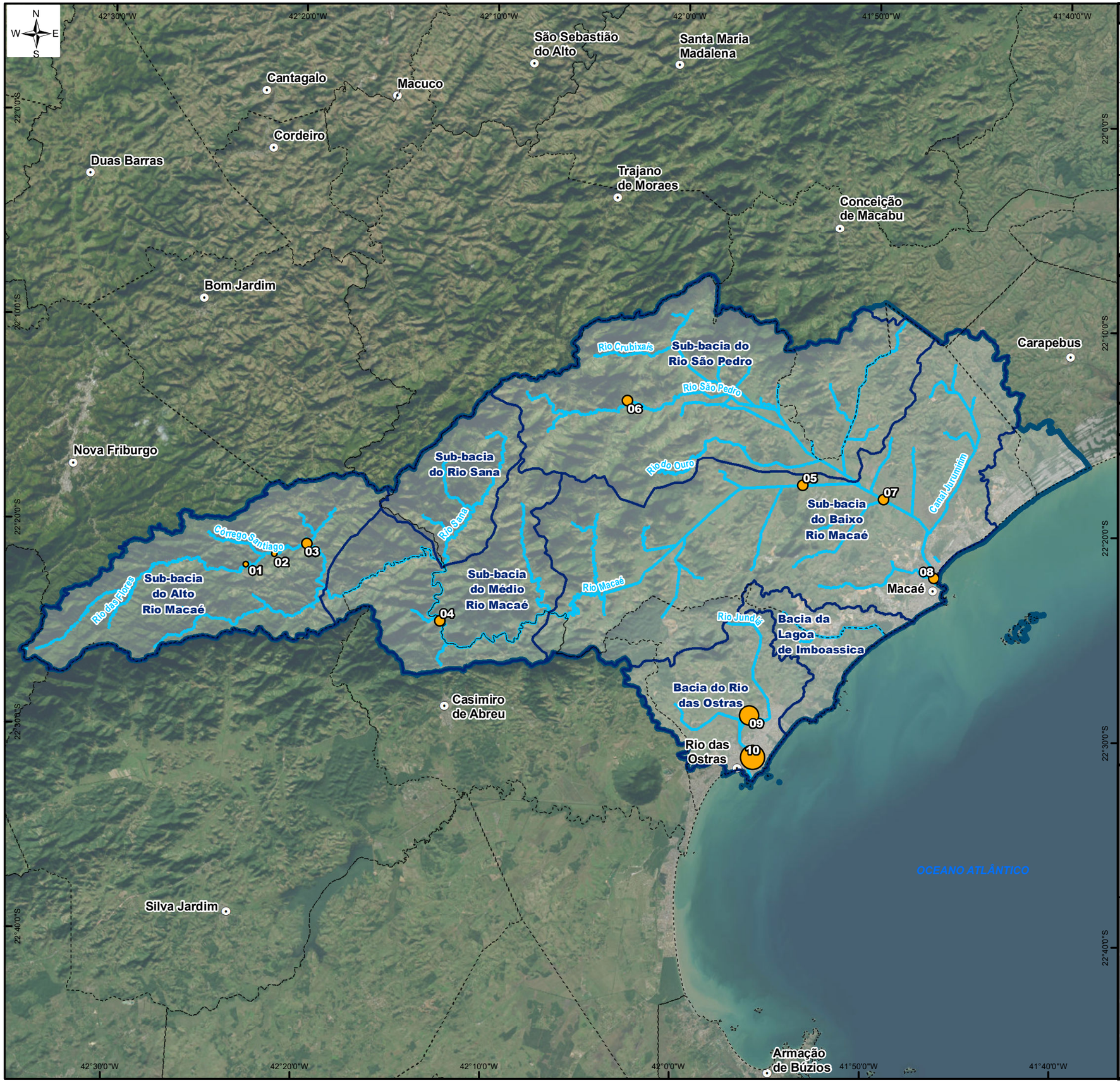

ÁREA DE ESTUDO

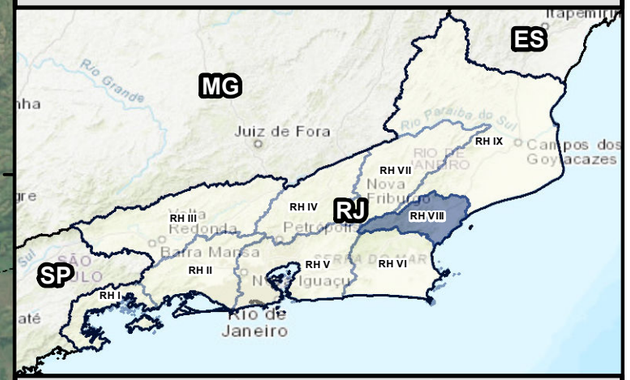

REFERÊNCIAS CARTOGRÁFICAS

- Limite Municipal: Projeto RJ25 Esc. 1:25.000 - INEA,2019.
- Sede dos Municipios: IBGE,2021 - Escala: 1:50.000
- Região Hidrográfica VIII (MPRJ) e Limite das Bacias e Sub-bacias: Macaé-Ostras: SIGA Macaé e das Ostras.
- Trecho de drenagem: Projeto RJ25 Esc. 1:25.000 - IBGE,2018.
- Regiões Hidrográficas do Rio de Janeiro, Escala: 1:50.000 - INEA,2021.

INFORMAÇÕES CARTOGRÁFICAS

Sistema de Coordenadas Geográficas
Datum: SIRGAS 2000

LEGENDA

Pontos Amostrais - Condutividade (µS/cm)

- 0,00 - 25,00
- 25,01 - 100,00
- 100,01 - 200,00
- 200,01 - 300,00
- 3557,00

- Sede dos municípios
- Trecho de drenagem
- Sub-bacias Hidrográficas
- Região Hidrográfica VIII - Macaé Rio das Ostras
- Limite Municipal

GOVERNO DO ESTADO RIO DE JANEIRO · SEAS Secretaria de Estado do Ambiente e Sustentabilidade · inea instituto estadual do ambiente · FUNDRHI

Entidade Delegatária: COMITÊ DE BACIA DO RIO MACAÉ · CONSÓRCIO INTERMUNICIPAL LAGOS SÃO JOÃO

Entidade Executora: CENTRO DE BIOLOGIA EXPERIMENTAL OCEANUS

Projeto:
MONITORAMENTO AMBIENTAL COM ÊNFASE NA GESTÃO DE RECURSOS HÍDRICOS NA RH-VIII
Contrato: CILSJ 04/2023

Título:
RESULTADOS DO PARÂMETRO CONDUTIVIDADE (µS/cm)
1° CAMPANHA

Escala gráfica: 0 2,5 5 10 Km

Escala numérica 1:350.000

Data	Número	Revisão	Formato do Papel
Junho, 2023	Mapa 13	00	A3

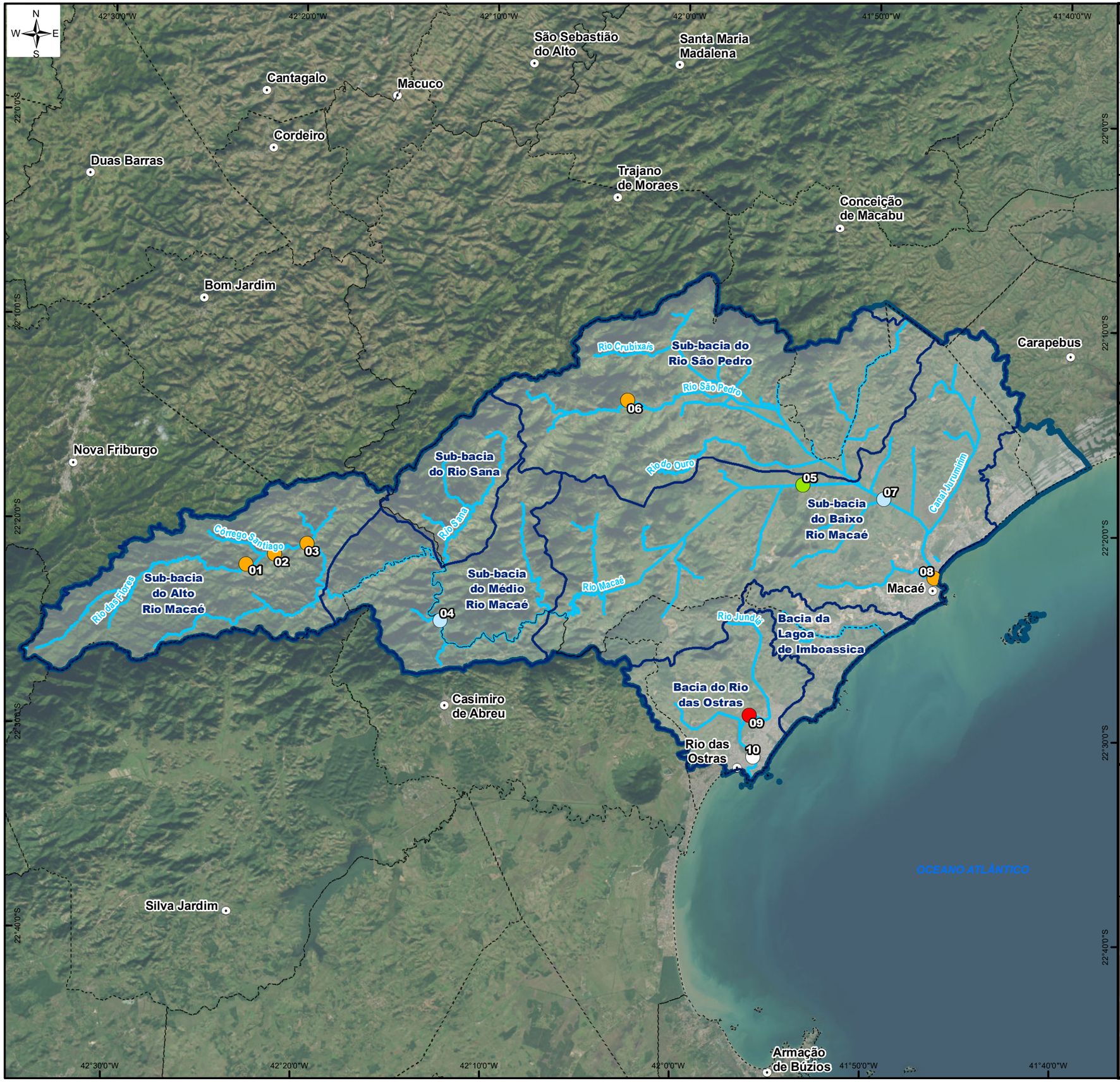

ÁREA DE ESTUDO

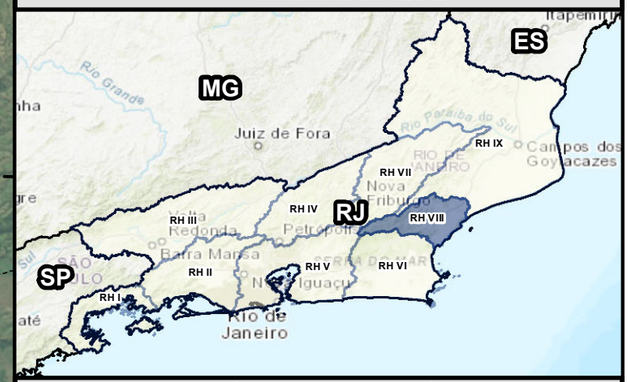

REFERÊNCIAS CARTOGRÁFICAS

- Limite Municipal: Projeto RJ25 Esc. 1:25.000 - INEA,2019.
- Sede dos Municipios: IBGE,2021 - Escala: 1:50.000
- Região Hidrográfica VIII (MPRJ) e Limite das Bacias e Sub-bacias: Macaé-Ostras: SIGA Macaé e das Ostras.
- Trecho de drenagem: Projeto RJ25 Esc. 1:25.000 - IBGE,2018.
- Regiões Hidrográficas do Rio de Janeiro, Escala: 1:50.000 - INEA,2021.

INFORMAÇÕES CARTOGRÁFICAS

Sistema de Coordenadas Geográficas
Datum: SIRGAS 2000

LEGENDA

Pontos Amostrais - Demanda Bioquímica de Oxigênio (mg/L)

Classes de Enquadramento:

- Águas Doces-Classe 1
- Águas Doces-Classe 2
- Águas Doces-Classe 3
- Águas Doces-Classe 4
- Sem classificação para Águas salobras

- Sede dos municípios
- Trecho de drenagem
- Sub-bacias Hidrográficas
- Região Hidrográfica VIII - Macaé Rio das Ostras
- Limite Municipal

GOVERNO DO ESTADO RIO DE JANEIRO
SEAS Secretaria de Estado do Ambiente e Sustentabilidade
inea instituto estadual do ambiente
FUNDRHI

Entidade Delegatária:
COMITÊ DE BACIA DO RIO MACAÉ
CONSÓRCIO INTERMUNICIPAL LAGOS SÃO JOÃO

Entidade Executora:
CENTRO DE BIOLOGIA EXPERIMENTAL OCEANUS

Projeto:
MONITORAMENTO AMBIENTAL COM ÊNFASE NA GESTÃO DE RECURSOS HÍDRICOS NA RH-VIII
Contrato: CILSJ 04/2023

Título:
RESULTADOS DO PARÂMETRO
DEMANDA BIOQUÍMICA DE OXIGÊNIO (mg/L)
1° CAMPANHA

Escala gráfica: 0 2,5 5 10 Km

Escala numérica 1:350.000

Data	Número	Revisão	Formato do Papel
Junho, 2023	Mapa 1	00	A3

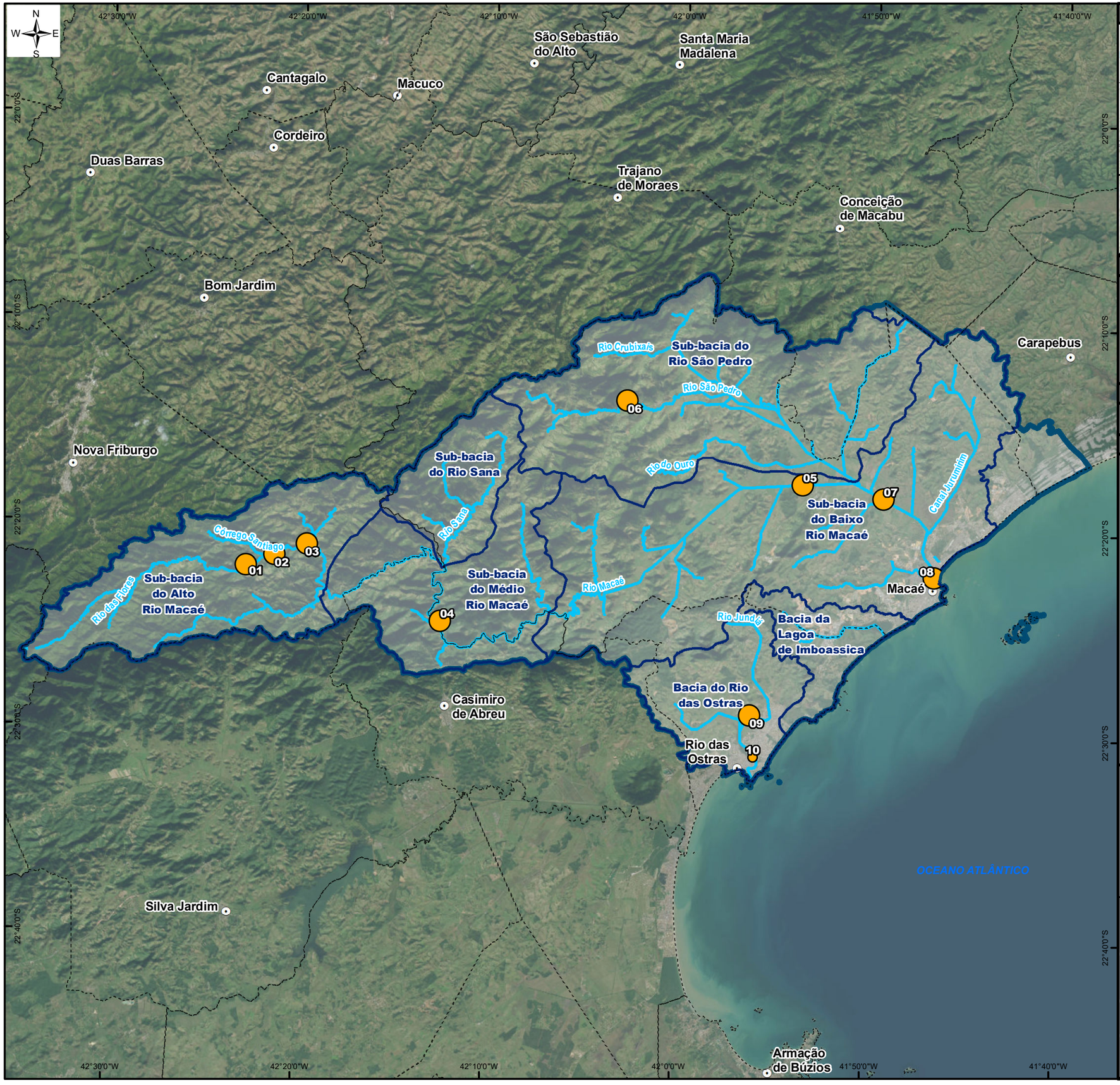

ÁREA DE ESTUDO

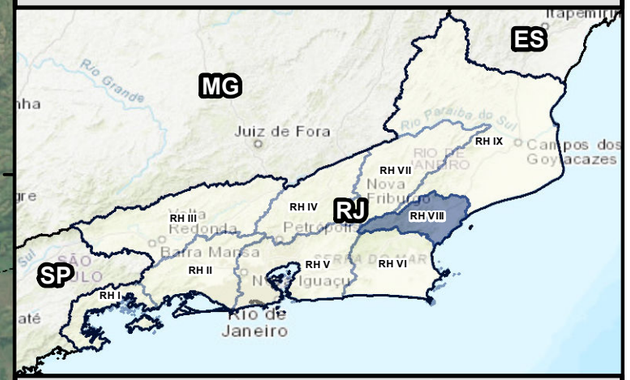

REFERÊNCIAS CARTOGRÁFICAS

- Limite Municipal: Projeto RJ25 Esc. 1:25.000 - INEA,2019.
- Sede dos Municipios: IBGE,2021 - Escala: 1:50.000
- Região Hidrográfica VIII (MPRJ) e Limite das Bacias e Sub-bacias: Macaé-Ostras: SIGA Macaé e das Ostras.
- Trecho de drenagem: Projeto RJ25 Esc. 1:25.000 - IBGE,2018.
- Regiões Hidrográficas do Rio de Janeiro, Escala: 1:50.000 - INEA,2021.

INFORMAÇÕES CARTOGRÁFICAS

Sistema de Coordenadas Geográficas
Datum: SIRGAS 2000

LEGENDA

Pontos Amostrais - Fosfato (mg/L)
- 0,02
- 0,06

- Sede dos municípios
- Trecho de drenagem
- Sub-bacias Hidrográficas
- Região Hidrográfica VIII - Macaé Rio das Ostras
- Limite Municipal

GOVERNO DO ESTADO RIO DE JANEIRO
SEAS Secretaria de Estado do Ambiente e Sustentabilidade
inea instituto estadual do ambiente
FUNDRHI

Entidade Delegatária:
COMITÊ DE BACIA DO RIO MACAÉ
CONSÓRCIO INTERMUNICIPAL LAGOS SÃO JOÃO

Entidade Executora:
CENTRO DE BIOLOGIA EXPERIMENTAL OCEANUS

Projeto:
MONITORAMENTO AMBIENTAL COM ÊNFASE NA GESTÃO DE RECURSOS HÍDRICOS NA RH-VIII
Contrato: CILSJ 04/2023

Título:
RESULTADOS DO PARÂMETRO FOSFATO (mg/L)
1° CAMPANHA

Escala gráfica: 0 2,5 5 10 Km

Escala numérica: 1:350.000

Data	Número	Revisão	Formato do Papel
Junho, 2023	Mapa 6	00	A3

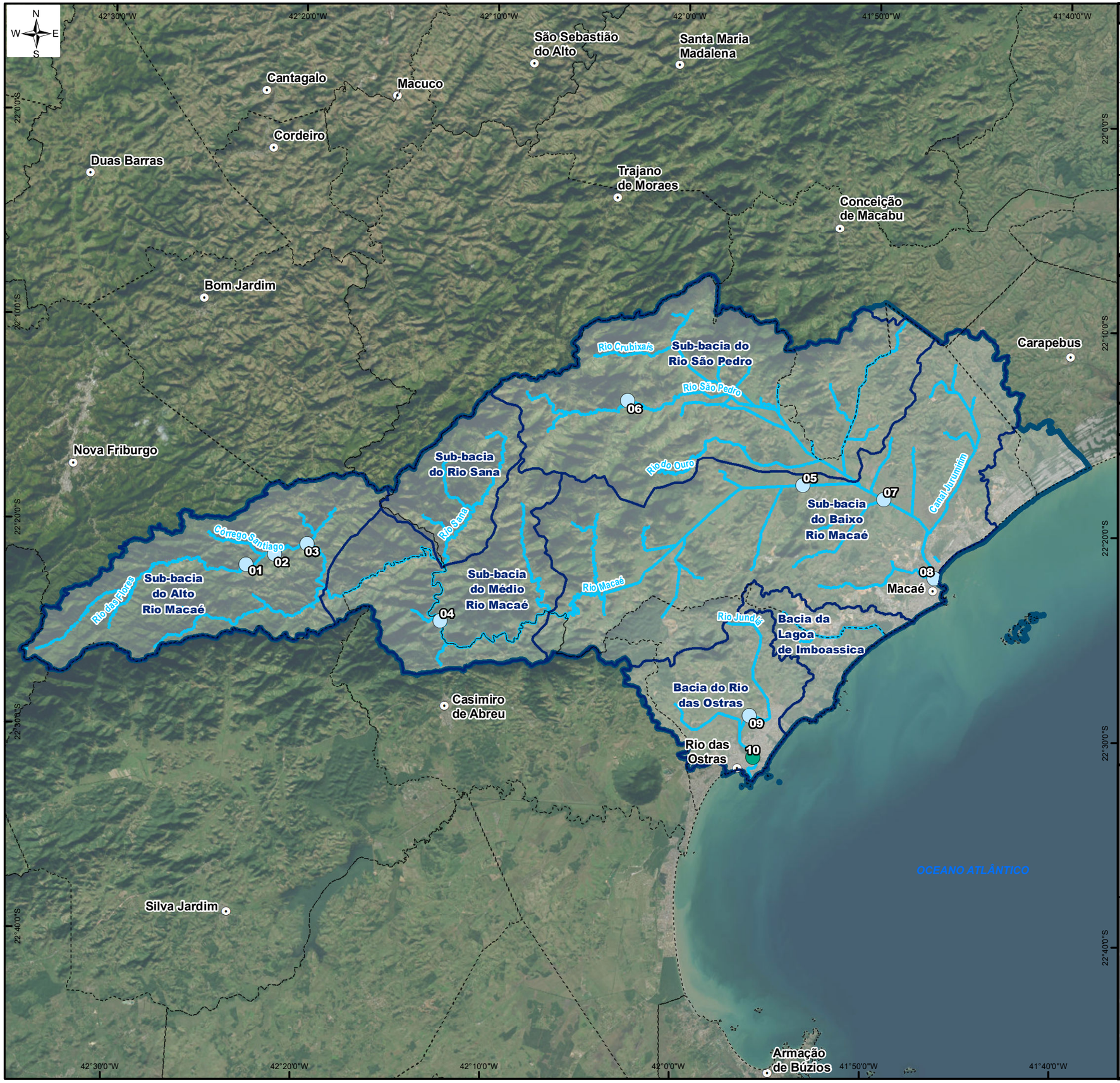

ÁREA DE ESTUDO

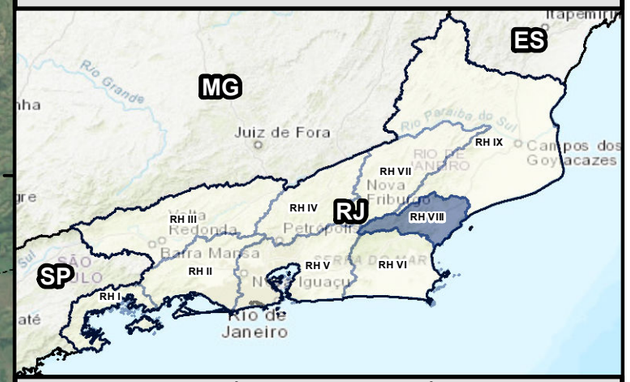

REFERÊNCIAS CARTOGRÁFICAS

- Limite Municipal: Projeto RJ25 Esc. 1:25.000 - INEA,2019.
- Sede dos Municipios: IBGE,2021 - Escala: 1:50.000
- Região Hidrográfica VIII (MPRJ) e Limite das Bacias e Sub-bacias: Macaé-Ostras: SIGA Macaé e das Ostras.
- Trecho de drenagem: Projeto RJ25 Esc. 1:25.000 - IBGE,2018.
- Regiões Hidrográficas do Rio de Janeiro, Escala: 1:50.000 - INEA,2021.

INFORMAÇÕES CARTOGRÁFICAS

Sistema de Coordenadas Geográficas
Datum: SIRGAS 2000

LEGENDA

Pontos Amostrais - Nitrato (mg/L)
Classes de Enquadramento:
- Águas Doces-Classe 1
- Águas Salobras-Classe 2

- Sede dos municípios
- Trecho de drenagem
- Sub-bacias Hidrográficas
- Região Hidrográfica VIII - Macaé Rio das Ostras
- Limite Municipal

GOVERNO DO ESTADO RIO DE JANEIRO
SEAS Secretaria de Estado do Ambiente e Sustentabilidade
inea instituto estadual do ambiente
FUNDRHI

Entidade Delegatária:
COMITÊ DE BACIA DO RIO MACAÉ
CONSÓRCIO INTERMUNICIPAL LAGOS SÃO JOÃO

Entidade Executora:
CENTRO DE BIOLOGIA EXPERIMENTAL OCEANUS

Projeto:
MONITORAMENTO AMBIENTAL COM ÊNFASE NA GESTÃO DE RECURSOS HÍDRICOS NA RH-VIII
Contrato: CILSJ 04/2023

Título:
RESULTADOS DO PARÂMETRO NITRATO (mg/L)
1° CAMPANHA

Escala gráfica: 0 2,5 5 10 Km

Escala numérica 1:350.000

Data	Número	Revisão	Formato do Papel
Junho, 2023	Mapa 4	00	A3

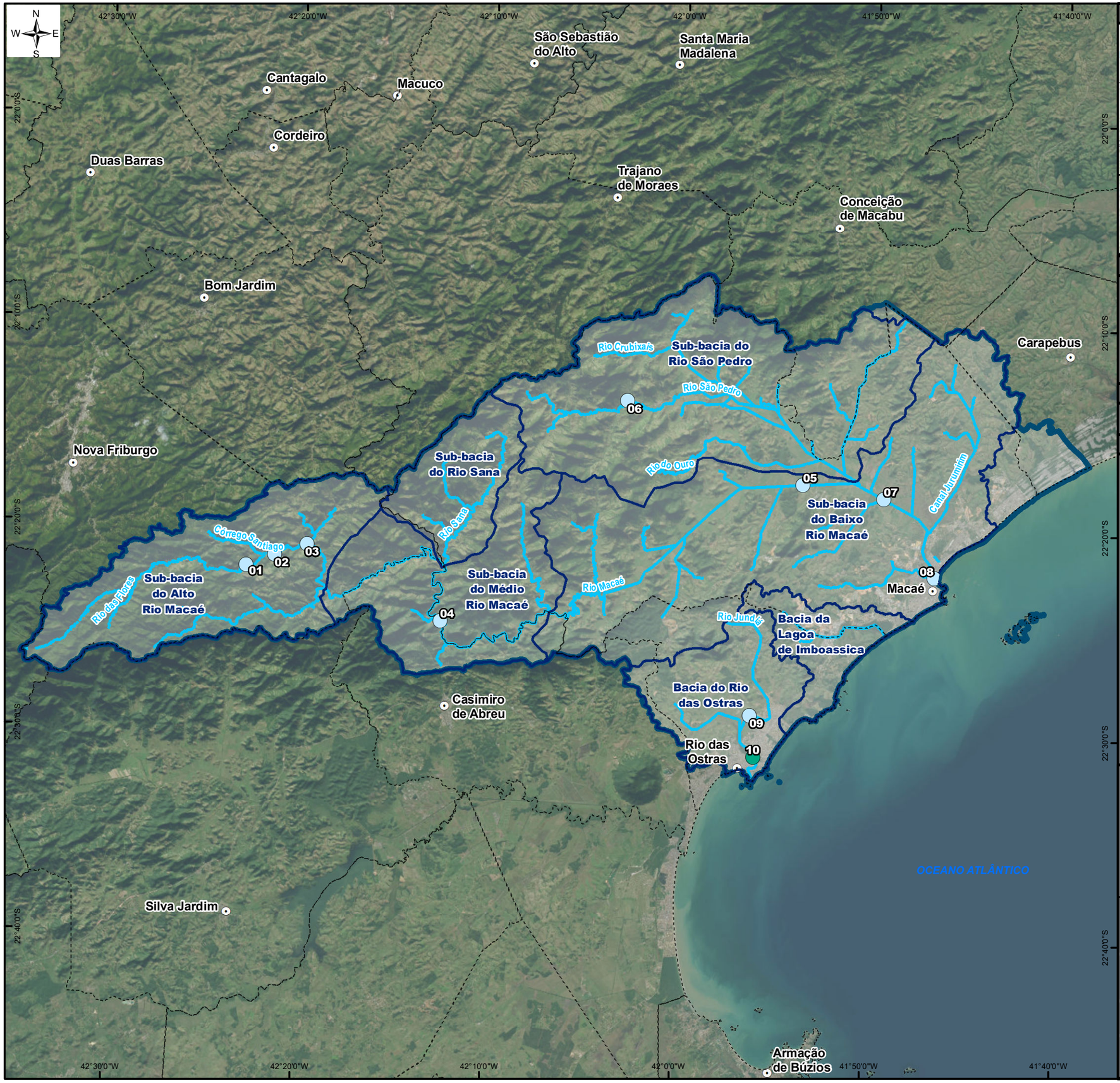

ÁREA DE ESTUDO

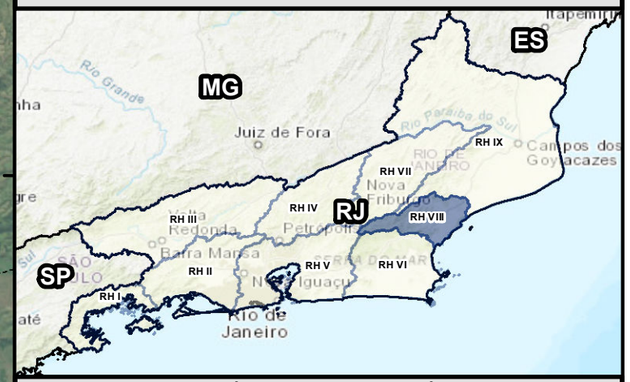

REFERÊNCIAS CARTOGRÁFICAS

- Limite Municipal: Projeto RJ25 Esc. 1:25.000 - INEA,2019.
- Sede dos Municipios: IBGE,2021 - Escala: 1:50.000
- Região Hidrográfica VIII (MPRJ) e Limite das Bacias e Sub-bacias: Macaé-Ostras: SIGA Macaé e das Ostras.
- Trecho de drenagem: Projeto RJ25 Esc. 1:25.000 - IBGE,2018.
- Regiões Hidrográficas do Rio de Janeiro, Escala: 1:50.000 - INEA,2021.

INFORMAÇÕES CARTOGRÁFICAS

Sistema de Coordenadas Geográficas
Datum: SIRGAS 2000

LEGENDA

Pontos Amostrais - Nitrito (mg/L)
Classes de Enquadramento:
- Águas Doces-Classe 1
- Águas Salobras-Classe 2

- Sede dos municípios
- Trecho de drenagem
- Sub-bacias Hidrográficas
- Região Hidrográfica VIII - Macaé Rio das Ostras
- Limite Municipal

GOVERNO DO ESTADO RIO DE JANEIRO
SEAS Secretaria de Estado do Ambiente e Sustentabilidade
inea instituto estadual do ambiente
FUNDRHI

Entidade Delegatária:
COMITÊ DE BACIA DO RIO MACAÉ
CONSÓRCIO INTERMUNICIPAL LAGOS SÃO JOÃO

Entidade Executora:
CENTRO DE BIOLOGIA EXPERIMENTAL OCEANUS

Projeto:
MONITORAMENTO AMBIENTAL COM ÊNFASE NA GESTÃO DE RECURSOS HÍDRICOS NA RH-VIII
Contrato: CILSJ 04/2023

Título:
RESULTADOS DO PARÂMETRO
NITRITO (mg/L)
1° CAMPANHA

Escala gráfica: 0 2,5 5 10 Km

Escala numérica 1:350.000

Data	Número	Revisão	Formato do Papel
Junho, 2023	Mapa 5	00	A3

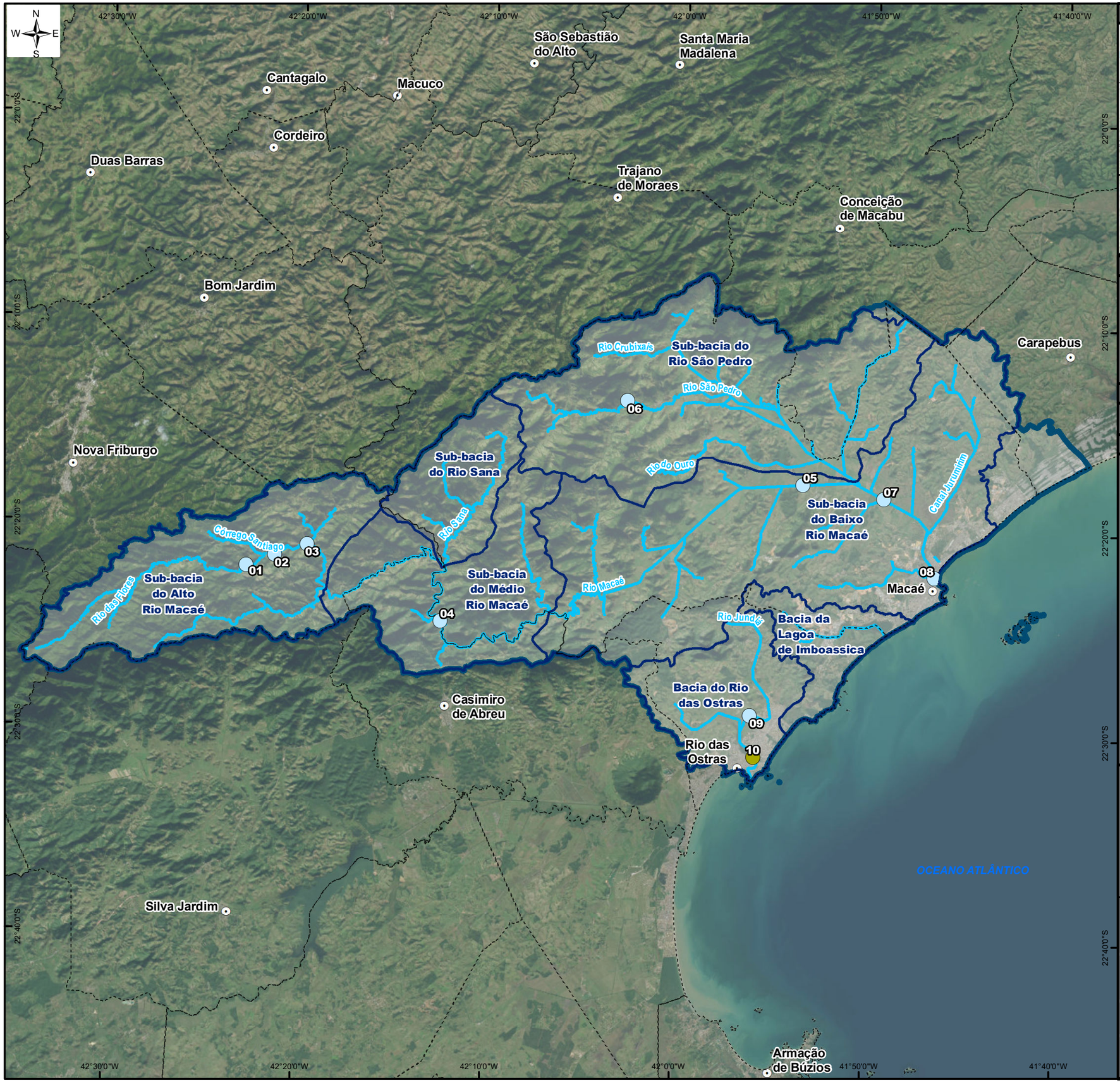

ÁREA DE ESTUDO

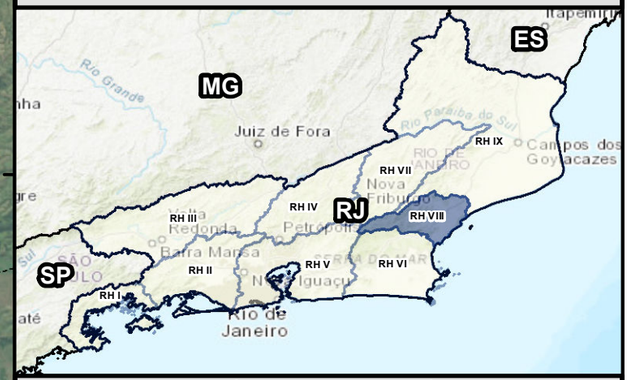

REFERÊNCIAS CARTOGRÁFICAS

- Limite Municipal: Projeto RJ25 Esc. 1:25.000 - INEA,2019.
- Sede dos Municipios: IBGE,2021 - Escala: 1:50.000
- Região Hidrográfica VIII (MPRJ) e Limite das Bacias e Sub-bacias: Macaé-Ostras: SIGA Macaé e das Ostras.
- Trecho de drenagem: Projeto RJ25 Esc. 1:25.000 - IBGE,2018.
- Regiões Hidrográficas do Rio de Janeiro, Escala: 1:50.000 - INEA,2021.

INFORMAÇÕES CARTOGRÁFICAS

Sistema de Coordenadas Geográficas
Datum: SIRGAS 2000

LEGENDA

Pontos Amostrais - Nitrogênio Amoniacal (mg/L)

Classes de Enquadramento:

- Águas Doces-Classe 1
- Águas Salobras-Classe 3
- Sede dos municípios
- Trecho de drenagem
- Sub-bacias Hidrográficas
- Região Hidrográfica VIII - Macaé Rio das Ostras
- Limite Municipal

GOVERNO DO ESTADO RIO DE JANEIRO · SEAS Secretaria de Estado do Ambiente e Sustentabilidade · inea instituto estadual do ambiente · FUNDRHI

Entidade Delegatária: COMITÊ DE BACIA DO RIO MACAÉ · CONSÓRCIO INTERMUNICIPAL LAGOS SÃO JOÃO

Entidade Executora: CENTRO DE BIOLOGIA EXPERIMENTAL OCEANUS

Projeto:
MONITORAMENTO AMBIENTAL COM ÊNFASE NA GESTÃO DE RECURSOS HÍDRICOS NA RH-VIII
Contrato: CILSJ 04/2023

Título:
RESULTADOS DO PARÂMETRO NITROGÊNIO AMONIACAL (mg/L)
1° CAMPANHA

Escala gráfica: 0 2,5 5 10 Km

Escala numérica: 1:350.000

Data	Número	Revisão	Formato do Papel
Junho, 2023	Mapa 3	00	A3

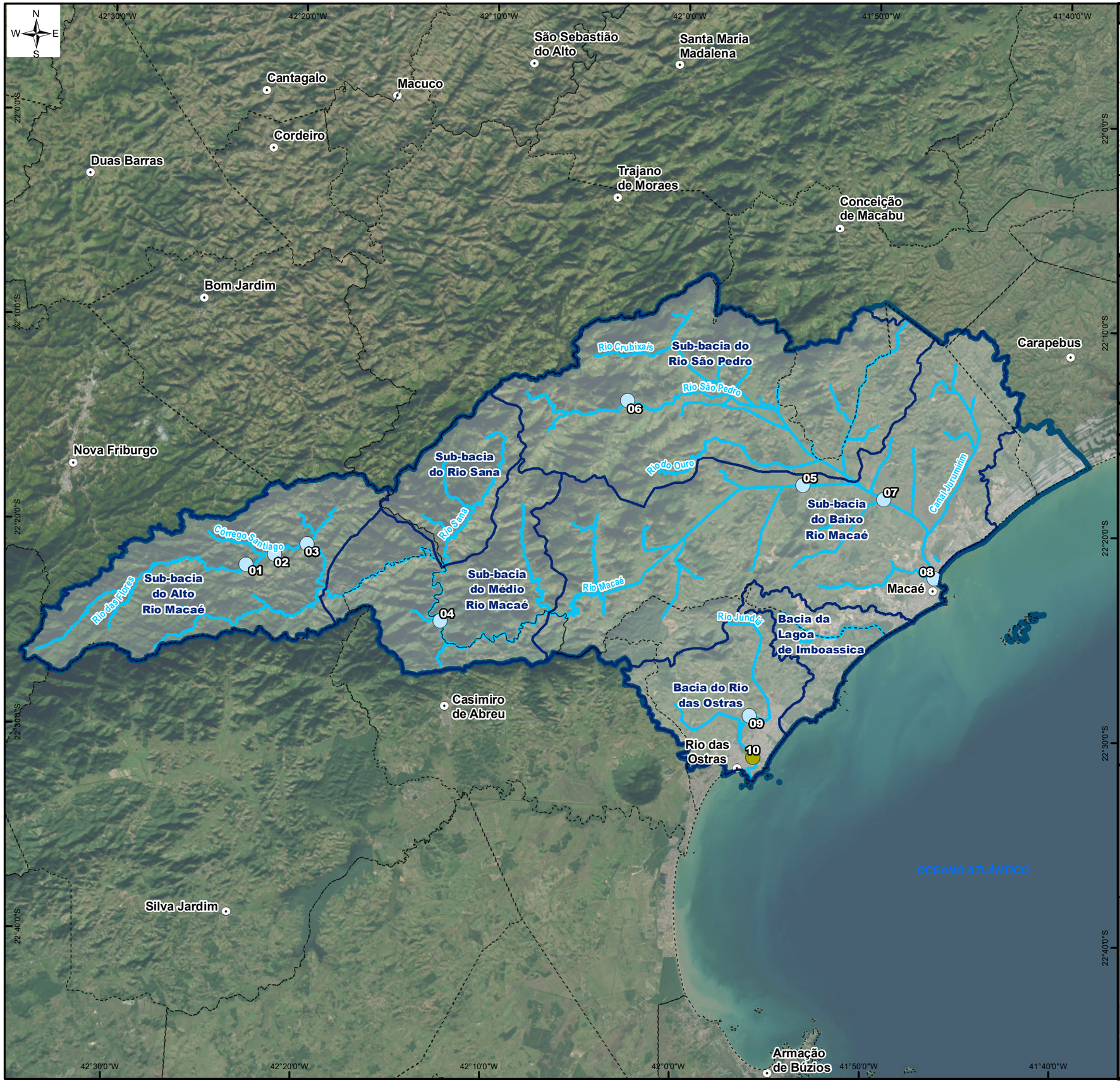

ÁREA DE ESTUDO

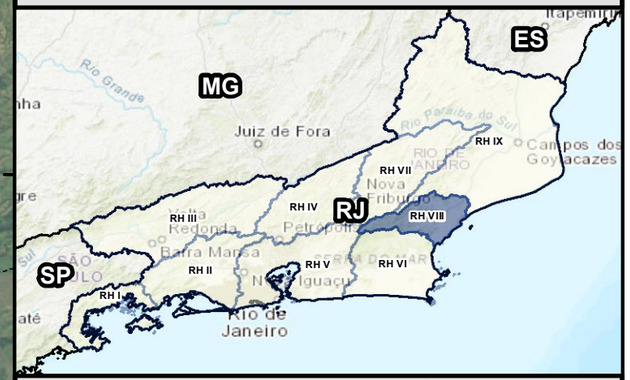

REFERÊNCIAS CARTOGRÁFICAS

- Limite Municipal: Projeto RJ25 Esc. 1:25.000 - INEA,2019.
- Sede dos Municipios: IBGE,2021 - Escala: 1:50.000
- Região Hidrográfica VIII (MPRJ) e Limite das Bacias e Sub-bacias: Macaé-Ostras: SIGA Macaé e das Ostras.
- Trecho de drenagem: Projeto RJ25 Esc. 1:25.000 - IBGE,2018.
- Regiões Hidrográficas do Rio de Janeiro, Escala: 1:50.000 - INEA,2021.

INFORMAÇÕES CARTOGRÁFICAS

Sistema de Coordenadas Geográficas
Datum: SIRGAS 2000

LEGENDA

Pontos Amostrais - Nitrogênio Total (mg/L)

Classes de Enquadramento:

- Águas Doces-Classe 1
- Águas Salobras-Classe 3

- Sede dos municípios
- Trecho de drenagem
- Sub-bacias Hidrográficas
- Região Hidrográfica VIII - Macaé Rio das Ostras
- Limite Municipal

GOVERNO DO ESTADO RIO DE JANEIRO · SEAS Secretaria de Estado do Ambiente e Sustentabilidade · inea instituto estadual do ambiente · FUNDRHI

Entidade Delegatária: COMITÊ DE BACIA DO RIO MACAÉ · CONSÓRCIO INTERMUNICIPAL LAGOS SÃO JOÃO

Entidade Executora: CENTRO DE BIOLOGIA EXPERIMENTAL OCEANUS

Projeto:
MONITORAMENTO AMBIENTAL COM ÊNFASE NA GESTÃO DE RECURSOS HÍDRICOS NA RH-VIII
Contrato: CILSJ 04/2023

Título:
RESULTADOS DO PARÂMETRO NITROGÊNIO TOTAL (mg/L)
1° CAMPANHA

Escala gráfica: 0 2,5 5 10 Km

Escala numérica: 1:350.000

Data	Número	Revisão	Formato do Papel
Junho, 2023	Mapa 2	00	A3

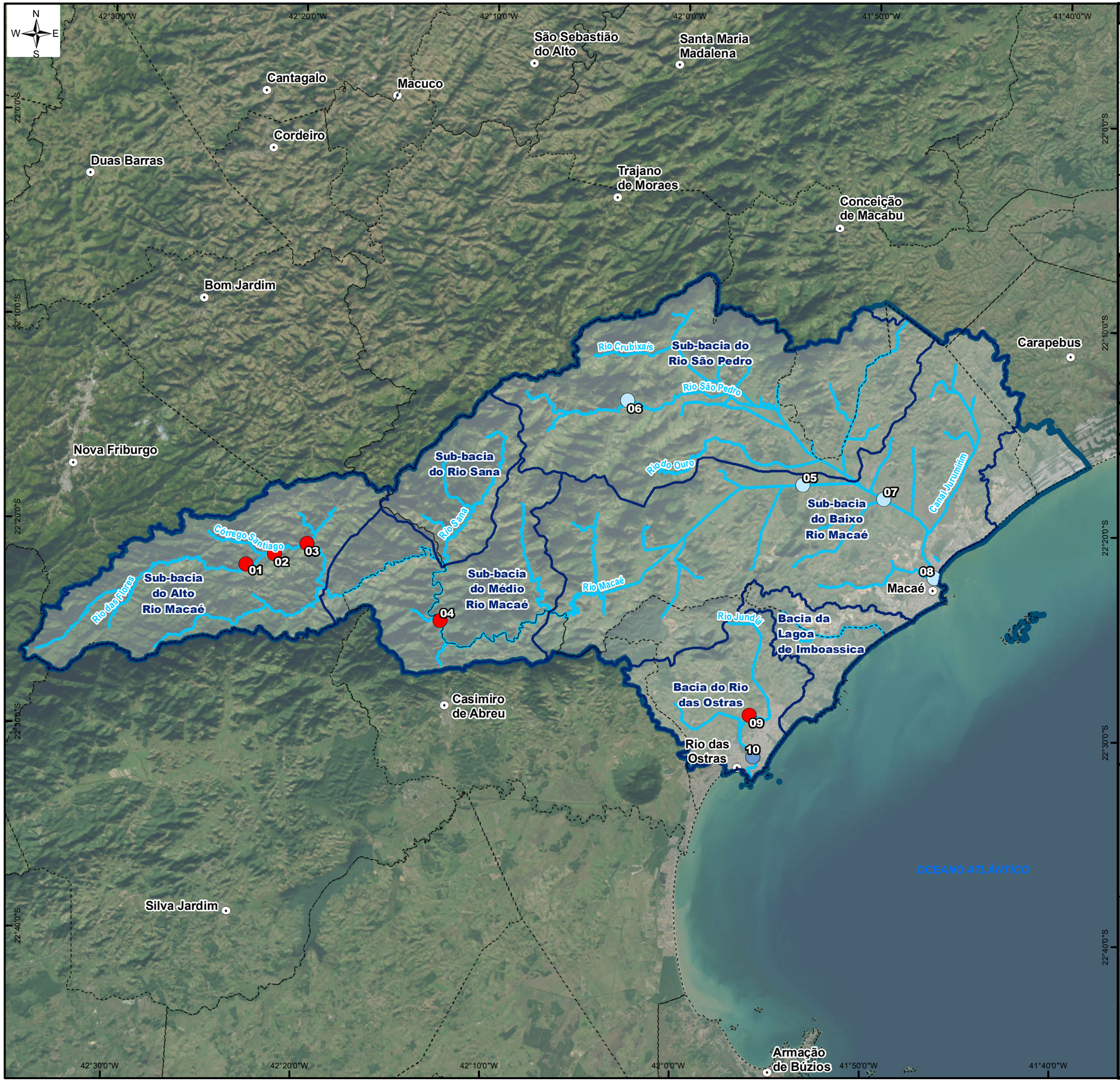

ÁREA DE ESTUDO

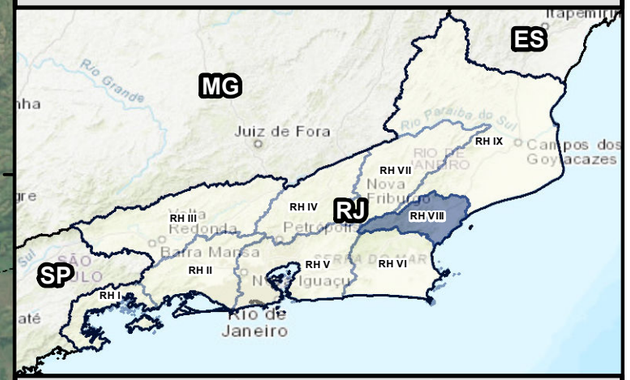

REFERÊNCIAS CARTOGRÁFICAS

- Limite Municipal: Projeto RJ25 Esc. 1:25.000 - INEA,2019.
- Sede dos Municipios: IBGE,2021 - Escala: 1:50.000
- Região Hidrográfica VIII (MPRJ) e Limite das Bacias e Sub-bacias: Macaé-Ostras: SIGA Macaé e das Ostras.
- Trecho de drenagem: Projeto RJ25 Esc. 1:25.000 - IBGE,2018.
- Regiões Hidrográficas do Rio de Janeiro, Escala: 1:50.000 - INEA,2021.

INFORMAÇÕES CARTOGRÁFICAS

Sistema de Coordenadas Geográficas
Datum: SIRGAS 2000

LEGENDA

Pontos Amostrais - pH

Classes de Enquadramento:

- Águas Doces-Classe 1
- Águas Doces-Classe 4
- Águas salobras-Classe 1

- Sede dos municípios
- Trecho de drenagem
- Sub-bacias Hidrográficas
- Região Hidrográfica VIII - Macaé Rio das Ostras
- Limite Municipal

GOVERNO DO ESTADO RIO DE JANEIRO
SEAS Secretaria de Estado do Ambiente e Sustentabilidade
inea instituto estadual do ambiente
FUNDRHI

Entidade Delegatária:
COMITÊ DE BACIA DO RIO MACAÉ
CONSÓRCIO INTERMUNICIPAL LAGOS SÃO JOÃO

Entidade Executora:
CENTRO DE BIOLOGIA EXPERIMENTAL OCEANUS

Projeto:
MONITORAMENTO AMBIENTAL COM ÊNFASE NA GESTÃO DE RECURSOS HÍDRICOS NA RH-VIII
Contrato: CILSJ 04/2023

Título:
RESULTADOS DO PARÂMETRO
pH
1° CAMPANHA

Escala gráfica: 0 2,5 5 10 Km

Escala numérica 1:350.000

Data	Número	Revisão	Formato do Papel
Junho, 2023	Mapa 14	00	A3